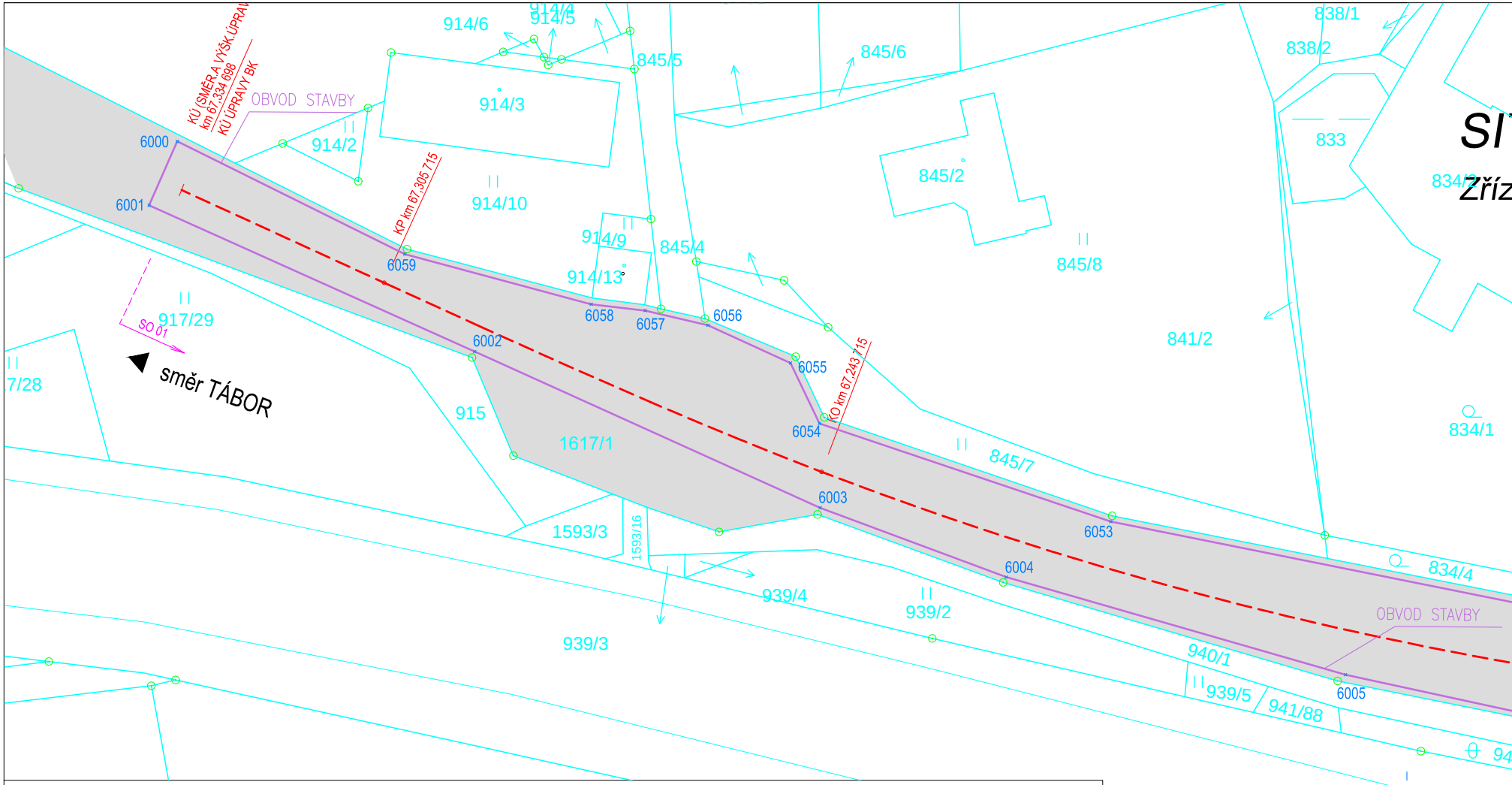
914/6
914/4
914/5
845/5
845/6
838/1
838/2
KÚ (SMĚR.A VÝŠK.ÚPRAV
km 67,334 698
KÚ ÚPRAVY BK
OBVOD STAVBY
914/3
914/2
833
SI
834/2
Zříz
6000
6001
KP km 67,305 715
914/10
845/2
914/9
845/4
845/8
6059
914/13
6058
6057
6056
917/29
SO 01
6002
6055
841/2
směr TÁBOR
7/28
KO km 67,243 715
915
6054
834/1
1617/1
845/7
6003
6053
1593/3
1593/16
6004
834/4
939/4
939/2
OBVOD STAVBY
939/3
940/1
939/5
941/88
6005
94

TABULKA BODŮ

Číslo	y	x	Výška	Poznámka
6000	-733198,060	-1120943,851	0,000	ZS
6001	-733201,730	-1120952,163	0,000	ZS
6002	-733159,369	-1120971,168	0,000	ZS
6003	-733114,405	-1120991,474	0,000	ZS
6004	-733090,190	-1121000,485	0,000	OS
6005	-733046,048	-1121013,168	0,000	OS
6006	-733010,492	-1121020,872	0,000	OS
6007	-732985,645	-1121023,443	0,000	OS
6008	-732979,416	-1121023,918	0,000	OS
6009	-732955,218	-1121026,142	0,000	OS
6010	-732951,104	-1121026,482	0,000	OS
6011	-732917,273	-1121025,703	0,000	OS
6012	-732899,015	-1121024,989	0,000	OS
6013	-732841,560	-1121021,510	0,000	OS
6014	-732835,070	-1121021,460	0,000	OS
6015	-732828,793	-1121020,888	0,000	OS
6016	-732831,202	-1121022,569	0,000	OS
6017	-732828,613	-1121025,669	0,000	OS
6018	-732824,793	-1121022,648	0,000	OS
6019	-732824,069	-1121021,816	0,000	OS

Číslo	y	x	Výška	Poznámka
6020	-732823,631	-1121020,417	0,000	OS
6021	-732822,355	-1121020,301	0,000	OS
6022	-732823,456	-1121025,873	0,000	OS
6023	-732821,997	-1121026,221	0,000	OS
6024	-732821,340	-1121023,220	0,000	OS
6025	-732820,822	-1121020,192	0,000	OS
6026	-732809,580	-1121019,480	0,000	OS
6027	-732801,720	-1121027,570	0,000	OS
6028	-732790,100	-1121021,960	0,000	OS
6029	-732770,840	-1121031,980	0,000	OS
6030	-732735,910	-1121027,390	0,000	OS
6031	-732716,370	-1121013,150	0,000	OS
6032	-732716,852	-1121000,626	0,000	OS
6033	-732729,044	-1121001,483	0,000	OS
6034	-732769,658	-1121004,776	0,000	OS
6035	-732790,015	-1121006,026	0,000	OS
6036	-732800,277	-1121000,424	0,000	OS
6037	-732816,415	-1121006,246	0,000	OS
6038	-732820,558	-1121002,630	0,000	OS
6039	-732821,667	-1120996,027	0,000	OS

Číslo	y	x	Výška	Poznámka
6040	-732825,452	-1120997,540	0,000	OS
6041	-732825,076	-1120997,934	0,000	OS
6042	-732825,119	-1120998,287	0,000	OS
6043	-732832,058	-1121007,386	0,000	OS
6044	-732832,262	-1121007,468	0,000	OS
6045	-732864,434	-1121008,969	0,000	OS
6046	-732876,547	-1121009,839	0,000	OS
6047	-732884,950	-1121010,004	0,000	OS
6048	-732932,720	-1121011,642	0,000	OS
6049	-732960,687	-1121010,601	0,000	OS
6050	-732976,621	-1121010,340	0,000	OS
6051	-733007,806	-1121006,596	0,000	OS
6052	-733015,621	-1121005,497	0,000	OS
6053	-733076,607	-1120993,269	0,000	OS
6054	-733114,500	-1120980,516	0,000	OS
6055	-733118,265	-1120972,659	0,000	OS
6056	-733128,990	-1120967,749	0,000	OS
6057	-733137,168	-1120965,842	0,000	OS
6058	-733144,210	-1120965,018	0,000	OS
6059	-733168,454	-1120958,503	0,000	OS

Číslo	y	x	Výška	Poznámka
6060	-732782,803	-1121021,066	0,000	ZS
6061	-732782,803	-1121024,629	0,000	ZS
6062	-732770,658	-1121030,947	0,000	ZS
6063	-732736,293	-1121026,432	0,000	ZS
6064	-732730,316	-1121022,076	0,000	ZS
6065	-732730,316	-1121017,762	0,000	ZS
6066	-732820,597	-1121002,298	0,000	prusecik
6067	-732822,962	-1121025,991	0,000	prusecik

TUACE STAVBY M 1:500

zení zastávky "Tábor - Měšice"

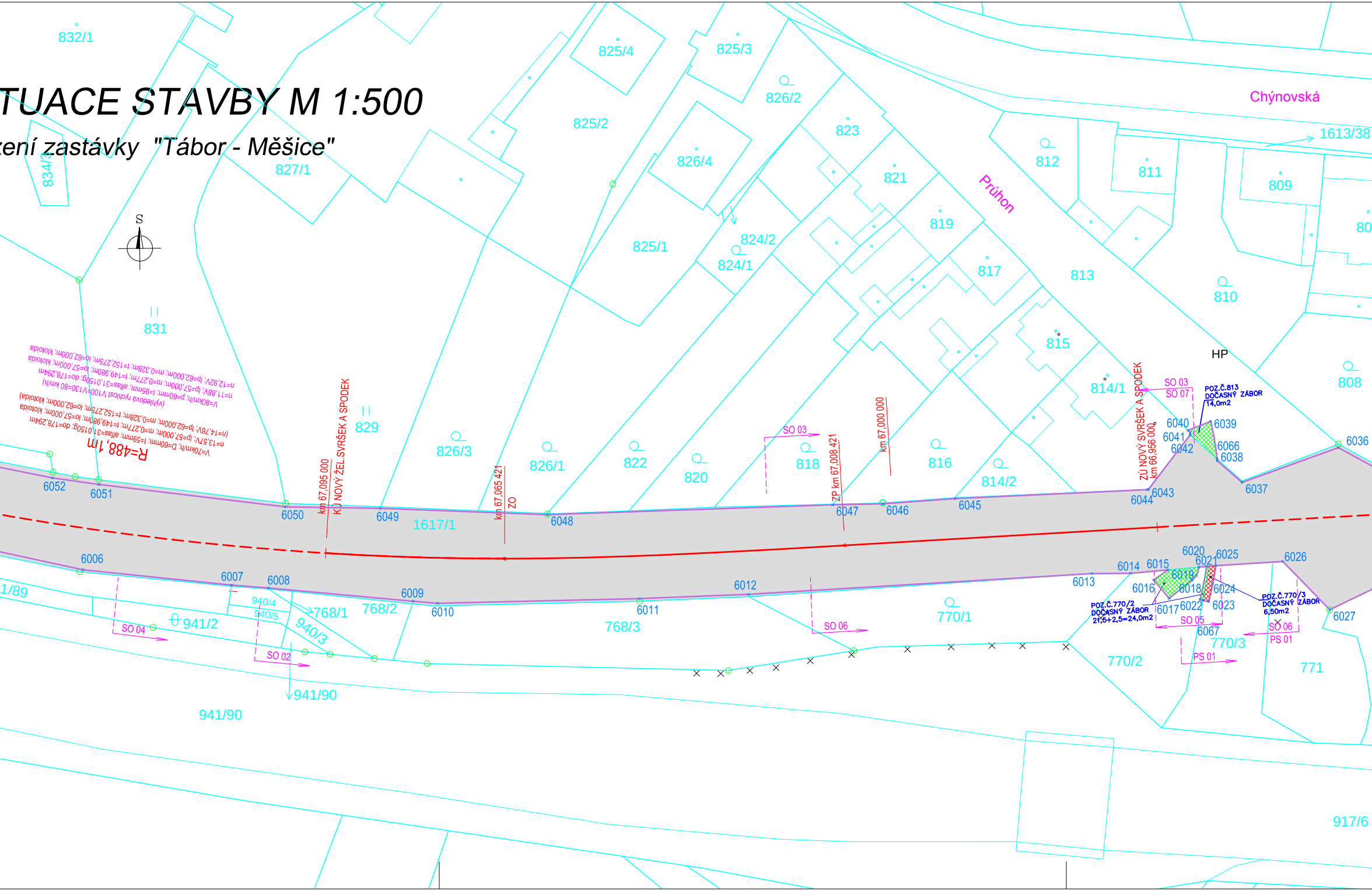
832/1
834/3
825/4
825/3
825/2
827/1
826/2
823
826/4
821
Průhon
812
811
809
Chýnovská
1613/38
80
S
819
825/1
824/2
824/1
817
813
810
831
815
HP
808
814/1
829
826/3
826/1
822
820
818
816
814/2
R=488,1m
V=70km/h; D=60mm; I=59mm; alfas=31,0150g; do=178,294m
n=13,57V; lp=57,000m; m=0,277m; t=149,980m; lo=57,000m; klotoida
(n=14,76V; lp=62,000m; m=0,328m; t=152,275m; lo=62,000m; klotoida)
(výhledová rychlost V100=V130=80 km/h)
V=80km/h; p=60mm; I=95mm; alfas=31,0150g; do=178,294m
n=11,88V; lp=57,000m; m=0,277m; t=149,980m; lo=57,000m; klotoida
n=12,92V; lp=62,000m; m=0,328m; t=152,275m; lo=62,000m; klotoida
km 67,095 000
KÚ NOVÝ ŽEL.SVRŠEK A SPODEK
km 67,065 421
ZO
SO 03
ZP km 67,008 421
km 67,000 000
ZÚ NOVÝ SVRŠEK A SPODEK
km 66,956 000
SO 03
SO 07
POZ.Č.813
DOČASNÝ ZÁBOR
14,0m2
6052
6051
6050
6049
1617/1
6048
6047
6046
6045
6044
6043
6040
6041
6042
6039
6066
6038
6037
6036
6006
6007
6008
6009
6010
6011
6012
6013
6014
6015
6016
6017
6018
6019
6020
6021
6022
6023
6024
6025
6026
6027
6067
1/89
940/4
940/5
768/1
768/2
768/3
940/3
941/2
SO 04
SO 02
941/90
941/90
SO 06
770/1
POZ.Č.770/2
DOČASNÝ ZÁBOR
21,5+2,5=24,0m2
SO 05
770/3
PS 01
770/2
POZ.Č.770/3
DOČASNÝ ZÁBOR
6,50m2
SO 06
PS 01
771
917/6

SITUACE M

ZAŘÍZENÍ STAVENIŠTĚ

(Podrobněji viz výkres F.2 POV

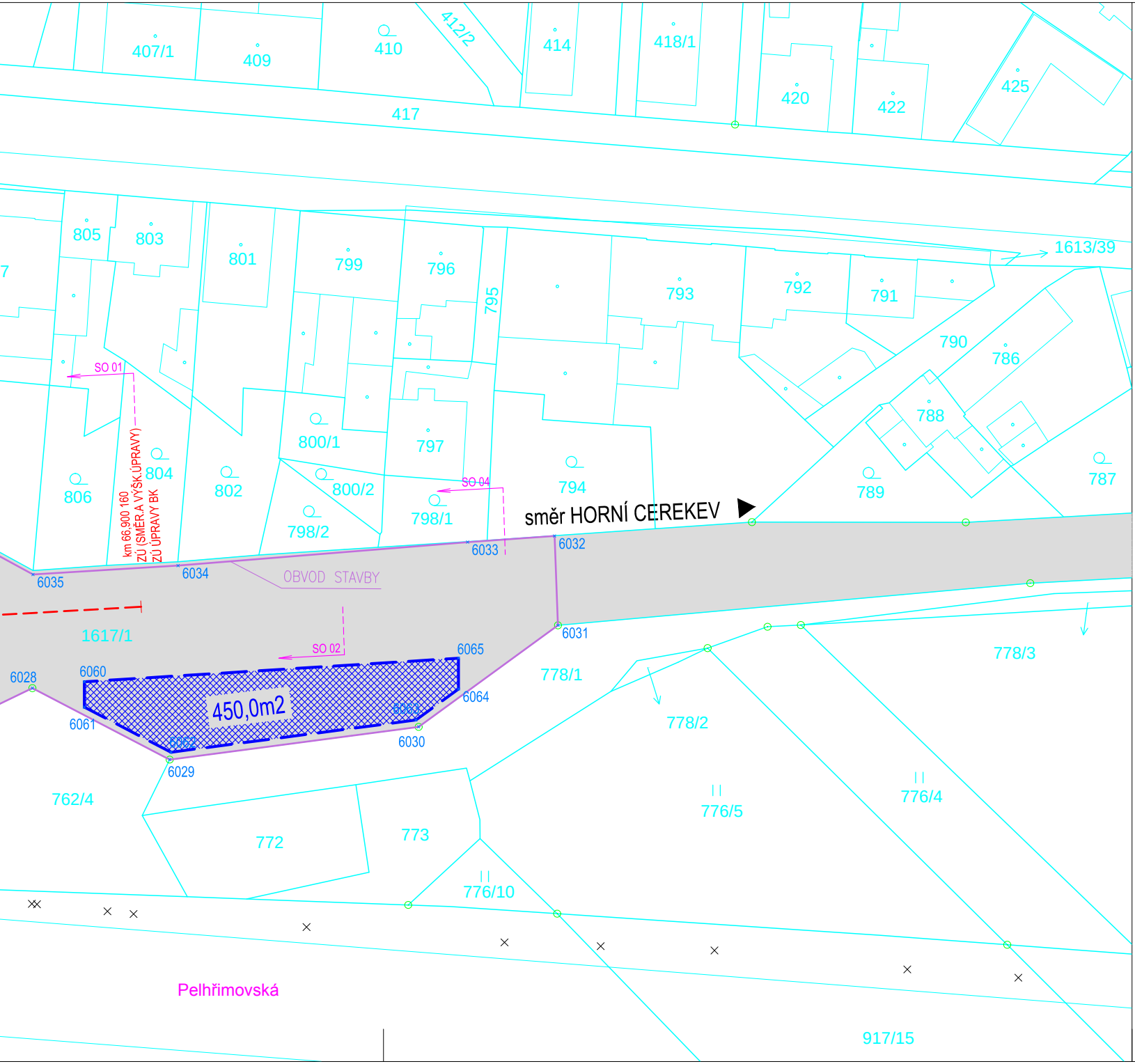
407/1
409
410
412/2
414
418/1
420
422
425
417
1613/39
805
803
801
799
796
795
793
792
791
790
786
788
789
787
SO 01
km 66,900 160
ZÚ (SMĚR A VÝŠK.ÚPRAVY)
ZÚ ÚPRAVY BK
804
806
802
800/1
800/2
798/2
797
798/1
SO 04
794
směr HORNÍ CEREKEV
6035
6034
OBVOD STAVBY
6033
6032
1617/1
SO 02
6031
6065
6060
6028
450,0m2
6064
6061
6063
6062
6030
6029
778/1
778/2
778/3
776/5
776/4
762/4
772
773
776/10
Pelhřimovská
917/15

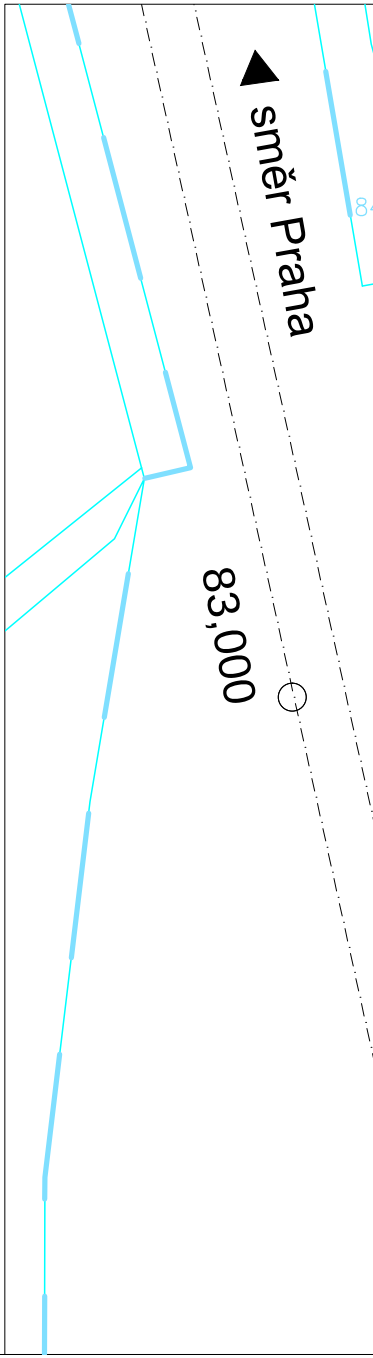
směr Praha
83,000

1:500
V PROSTORU ŽST TÁBOR
/ SITUACE)

TABULKA BODŮ

Číslo	x	y	Výška	Poznámka
710	-735082,615	-1118577,530	0,000	ZS-Tabor-1
711	-735062,254	-1118576,510	0,000	ZS-Tabor-2
712	-735067,027	-1118611,041	0,000	ZS-Tabor-3
713	-735075,268	-1118612,704	0,000	ZS-Tabor-4

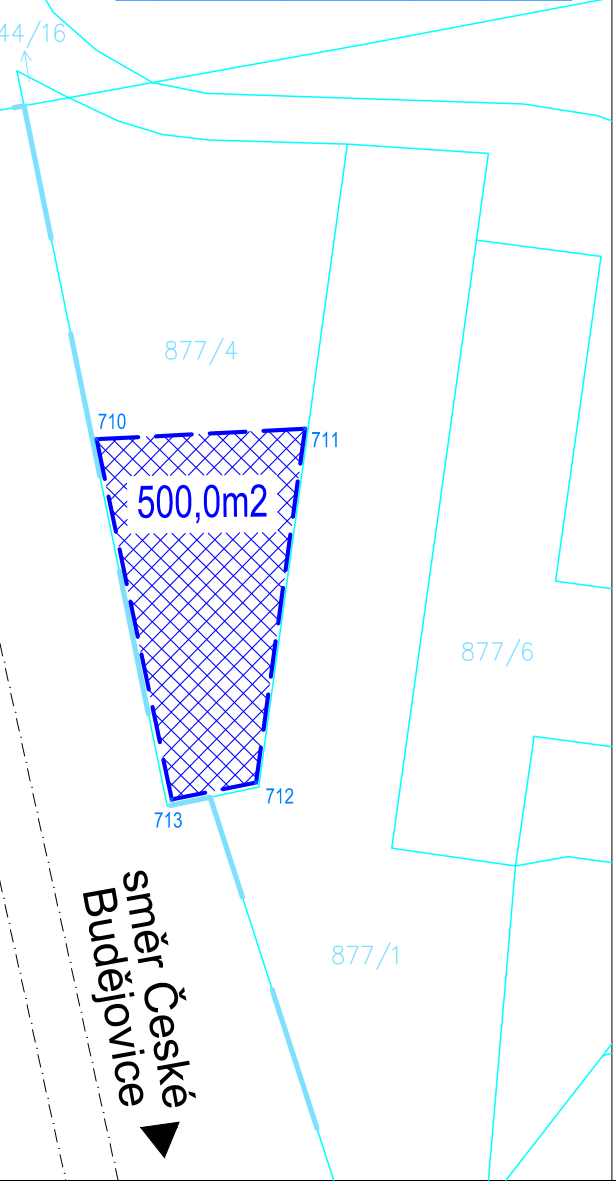
44/16
877/4
710
711
500,0m2
877/6
712
713
877/1
směr České Budějovice

LEGENDA :

—	OBVOD STAVBY
▨	ZAŘÍZENÍ STAVENIŠTĚ : PLOCHA DOČASNÉHO ZÁBORU 450,0m2, poz.č. 1617/1 (k.úz. Měšice u Tábora, 693456), SŽDC, s.o. PLOCHA DOČASNÉHO ZÁBORU 500,0m2, poz.č. 877/4 (k.úz. Čekanice u Tábora, 619086), SŽDC, s.o.
🟩	PLOCHA DOČASNÉHO ZÁBORU 24,0m2, poz.č.770/2 (k.úz. Měšice u Tábora, 693456), Město Tábor PLOCHA DOČASNÉHO ZÁBORU 14,0m2, poz.č.813 (k.úz. Měšice u Tábora, 693456), Město Tábor
🟥	PLOCHA DOČASNÉHO ZÁBORU 6,50m2, poz.č.770/3 (k.úz. Měšice u Tábora, 693456), Město Tábor

SO 01 Železniční svršek
SO 02 Železniční spodek
SO 03 Nástupiště
SO 04 Přístřešek a orientační systém
SO 05 Chodník
SO 06 Osvětlení a přípojky NN
SO 07 Úprava VO

PS 01 Úprava PZS

Veškerá práva vyhrazena. Tento výkres a detail je majetkem projektanta a nesmí být použit celý ani z části bez písemného souhlasu.

ZODP.PROJEKTANT	VYPRACOVAL
ING.BLÁHA	
KRESLIL	HIP
ING.BLÁHA	R.KVEREK,DIS
OBEC: MĚŠICE U TÁBORA	KRAJ: JIHOČESKÝ

INVESTOR : SPRÁVA ŽELEZNIČNÍ DOPRAVNÍ CESTY, s.o.,
DLÁŽDĚNÁ 1003/7, 110 00 PRAHA 1

ZADAVATEL : SŽDC, s.o., STAVEBNÍ SPRÁVA ZÁPAD
SOKOLOVSKÁ 278, 190 00 PRAHA 9

GENERÁLNÍ PROJEKTANT

DMC
Havlíčkův Brod s.r.o.
Průmyslová 941
580 01 Havlíčkův Brod
PROJEKTOVÁNÍ INŽENÝRSKÝCH STAVEB
tel.,fax: 569 428 513, tel.: 606 624 091
e-mail: prijmeni@dmchb.cz

NÁZEV AKCE:

Zřízení zastávky "Tábor-Měšice"

SITUACE OBVODU STAVBY

DATUM	9/2016
STUPEŇ PD	P (DSP)
Č. ZAKÁZKY	16021
MĚŘÍTKO	1:500
ČÁST DOKUM.	Č. VÝKRESU
I.5	1